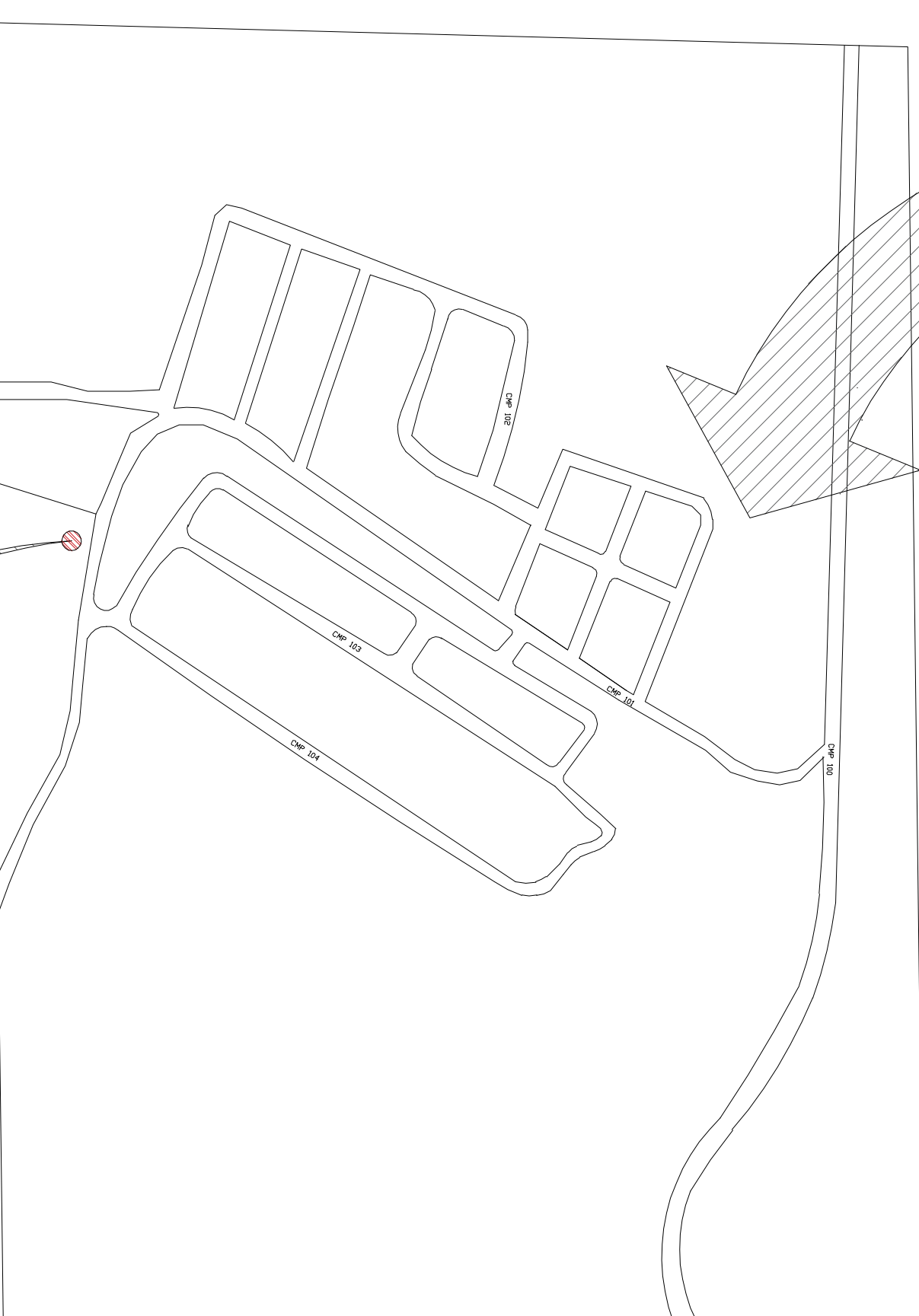
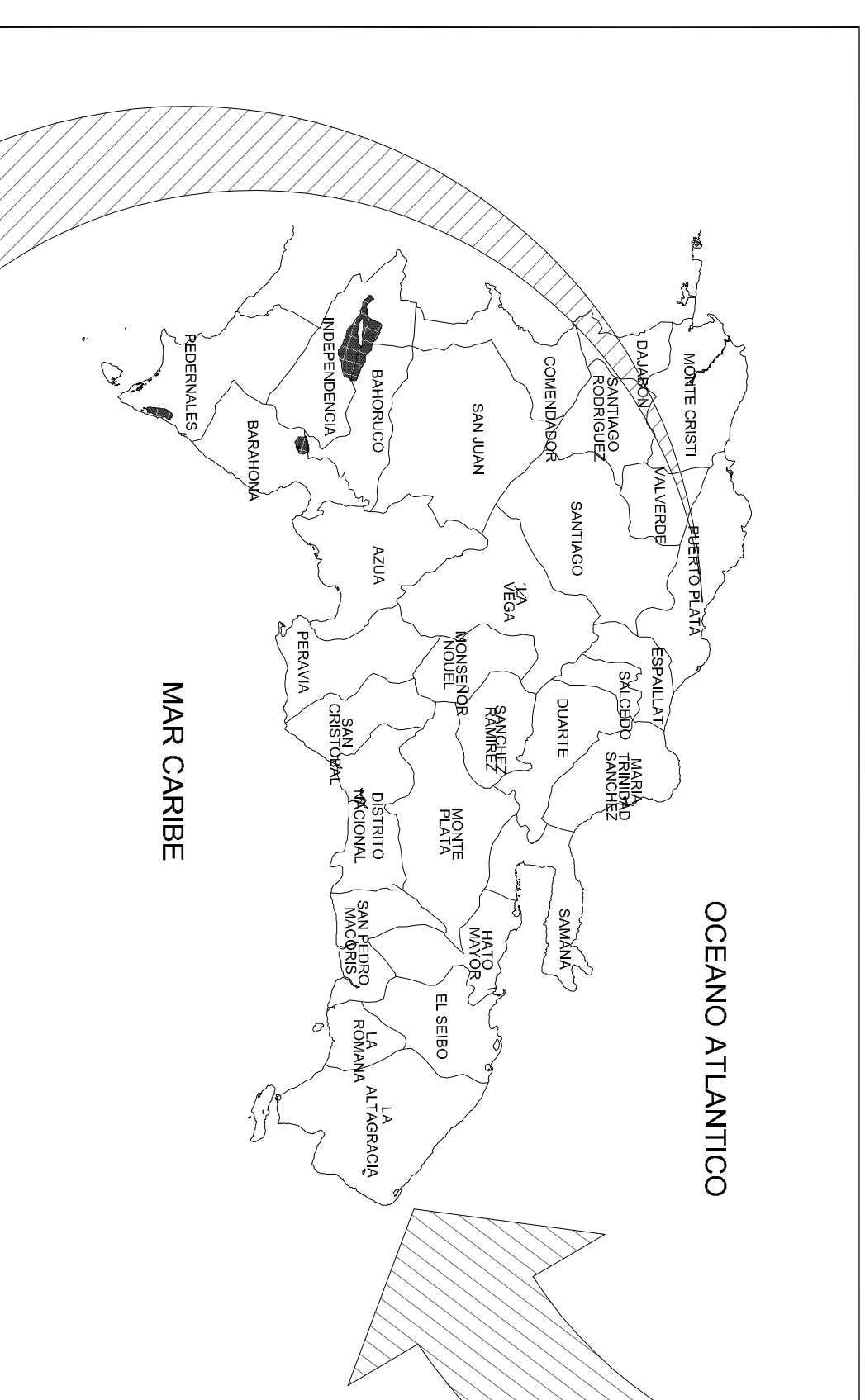
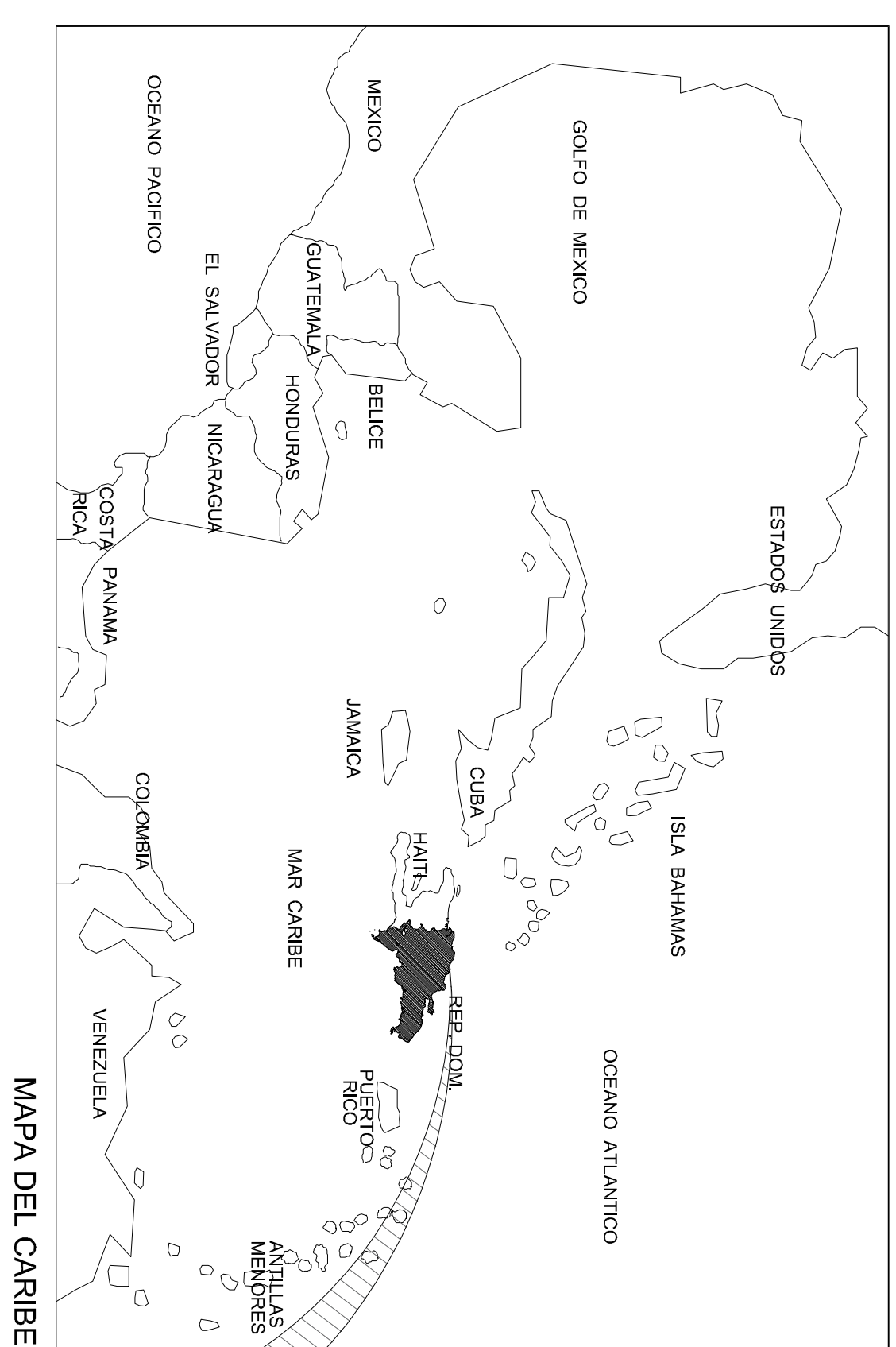


MAPA DE LOCALIZACIÓN  
CARIBE



ÍNDICE DE PLANOS	
CONJUNTO	
01	LOCALIZACIÓN, UBICACIÓN
02	PLANTA ARQUITECTÓNICA DIMENSIONADA



AYUNTAMIENTO  
MUNICIPAL DE SOSUA

FICHA TÉCNICA

DISEÑO ARQUITECTÓNICO: ARQ. EMMANUEL GÓMEZ	CODIA: 36700
DISEÑO ESTRUCTURAL:	CODIA:
DISEÑO ELÉCTRICO:	CODIA:
DISEÑO SANITARIO:	CODIA:
DIGITACIÓN: ARQ. EMMANUEL GÓMEZ	CODIA: 36700
COORDINACIÓN Y REVISIÓN:	CODIA: 36700
RESPONSABLE DEL PROYECTO:	CODIA: 36700

NOMBRE DEL PROYECTO:  
**CANCHA LOS CASTILLOS**

LOCALIZACIÓN:  
Los Castillos, Sosúa, R. D.

CONTENIDO:  
• LOCALIZACIÓN

PROPIETARIO:  
AYUNTAMIENTO DE SOSUA

APROBADO POR:

ESCALA:  
INDICADA

FECHA:  
01

HOJA N.º:  
01